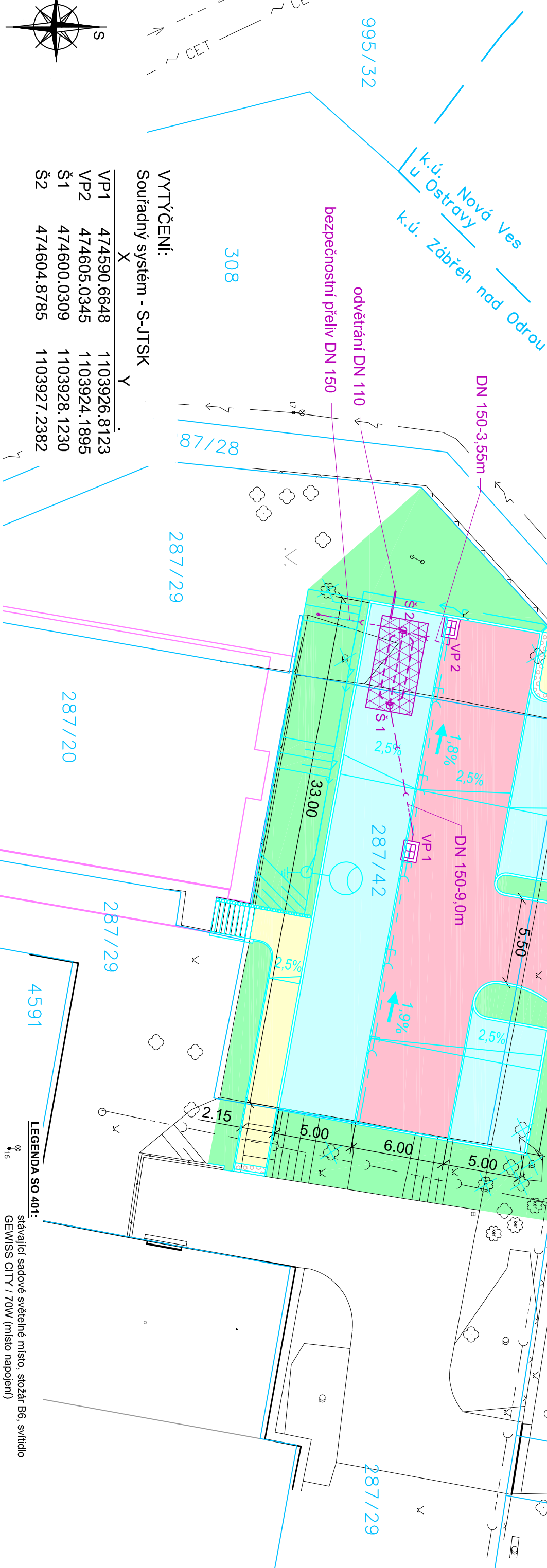


LEGENDA INŽENÝRSKÝCH SÍTÍ:



- Stávající vodovod - OVak  
Stávající kanalizace - OVak  
Stávající NN podz. - ČEZ  
Stávající nízkotlak - GasNet  
Stávající VO - OK  
Stávající sděl. vedení - CETIN  
Navržené kanalizační přípojky PVC DN 150



Pozn.: Inženýrské sítě jsou v situaci zaznačeny pouze orientačně, před zahájením výkopových prací nutno geodeticky vytyčit za účasti jejich správce. Při souběžném vedení sítí a při křížení sítí budou dodrženy odstupy, jednovlákových tras trubních a kabelových vedení dle ČSN 736005. Budou respektována ochranná pásma, stanovená v provozních řádech a vyjádřeních jednotlivých správců sítí.



Parkoviště za školou, ul. V Zlomu

NÁZEV STAVBY				<div><div><div><div></div><div></div><div></div></div><div><div></div><div></div><div></div></div><div><div></div><div></div><div></div></div></div><div>DOPRAVNÍ PROJEKCE BOJKO</div></div>			
Parkoviště za školou, ul. V Zálomu							
ZODPOVĚDNÝ PROJEKTANT Ing. Ondřej Bojko		PODPIS 		VYPRACOVAL Ing. Ondřej Bojko		PODPIS 	
OBJEDNATEL  Městský obvod Ostrova-Jih, ul. Horní 3, 700 30 Ostrova-Hrobůvka							
STAVBNÍ OBJEKT  SO 301 - ODVODNĚNÍ		ČÁST  D. DOKUMENTACE OBJEKTŮ					
NÁZEV VÝKRESU  SITUACE A VYTÝČENÍ							
STUPEŇ <b>DPS</b>		DATUM 06/2022					
MĚŘÍTKO 1:250		FORMÁT A4 2 x A4					
ČÍSLO VÝKRESU  <b>SO 301 - 02</b>							

LEGENDA :

- navržený příčný sklon komunikace  
navržený podélný sklon komunikace  
stromy určené ke kácení vč. pořadového čísla  
navržené převýšení obruby  
navržená sorpční vpust' (SO 301)  
navržený vsakovací objekt (SO 301)

LEGENDA STAVEBNÍCH ÚPRAV SO 101:

- parcelní hranice vč. parc. čísla  
navržená hrana stavebních úprav  
navržená drenáž DN 100  
navržený chodník (zámková dlažba, šedá, tl. 60 mm), 60 m<sup>2</sup>  
slepecká reliéfní dlažba (červená, tl. 60 mm), 5 m<sup>2</sup>  
příjezdová komunikace (černý asfalt), 275 m<sup>2</sup>  
navržené parkoviště (zámková dlažba, šedá, tl. 80 mm), 260 m<sup>2</sup>  
předlažba stáv. příjezdové komunikace 8 m<sup>2</sup>  
zatravněná plocha